

Kreis Wesermarsch  
Gemeinde Altenesch  
Gemarkung Altenesch  
Flur 5 tlw.

M 1:500



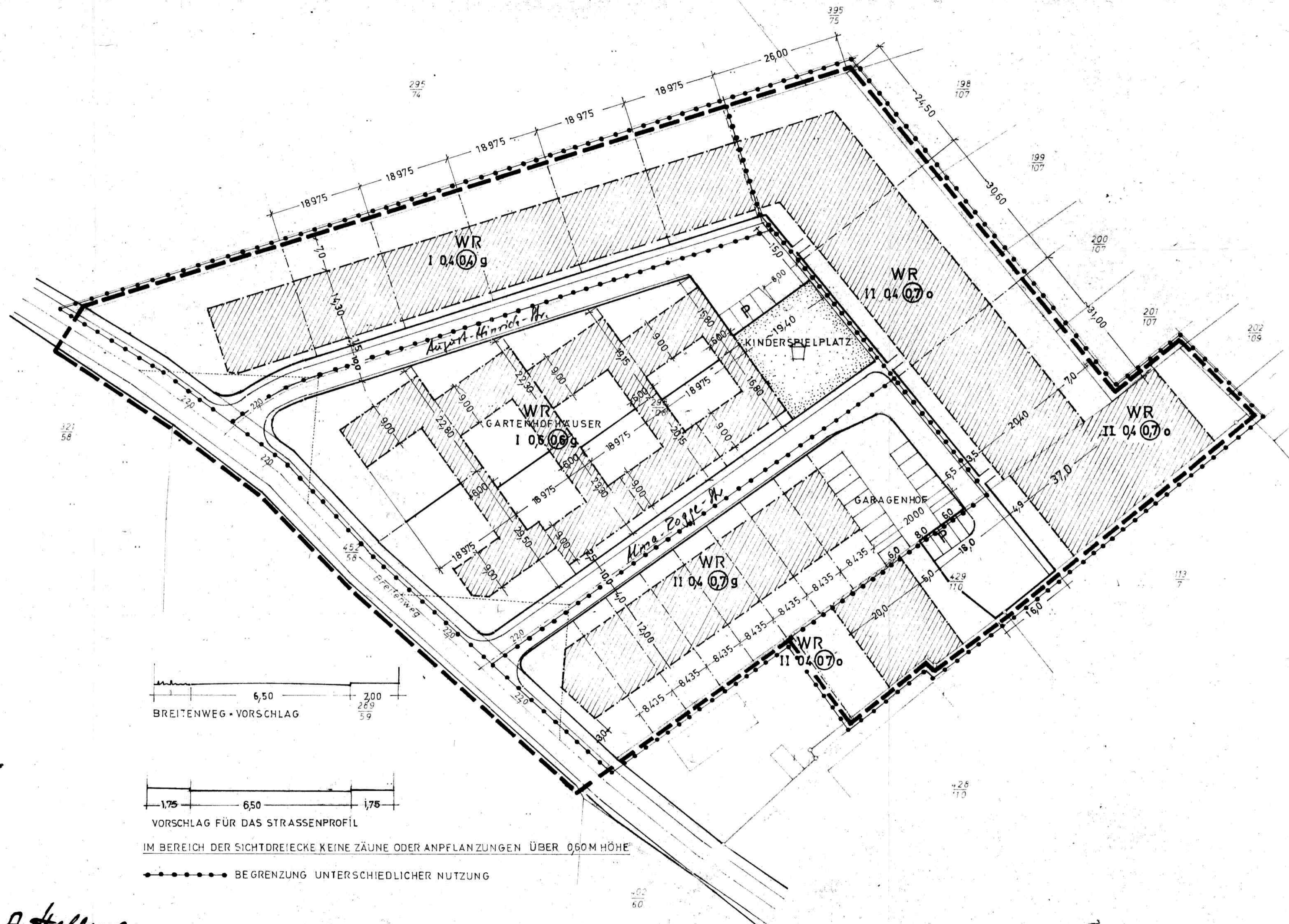
„Die Planunterlage entspricht dem Inhalt des Liegenschaftskatasters und weist die baulichen Anlagen sowie Straßen, Wege und Plätze vollständig nach (Stand vom 9.1.70). Sie ist hinsichtlich der Darstellung der Grenzen und der baulichen Anlagen geometrisch einwandfrei.“

Brake, den 26.1.1970

KATASTERAMT

*L. ...*  
Verm.-Oberrat

FÜR DIE ERARBEITUNG DES PLANENTWURFS: *A. Hellmann* ARCH. BDA · 29 OLDENBURG · 4/70



IM BEREICH DER SICHTDREIECKE KEINE ZÄUNE ODER ANPFLANZUNGEN ÜBER 0,60M HÖHE

●●●●● BEGRENZUNG UNTERSCHIEDLICHER NUTZUNG


PLANZEICHNUNG NR. 7

ZEICHENERKLÄRUNG

REINES WOHNGEBIET		WR
ZAHL DER VOLLGESCHOSSE ALS HÖCHSTGRENZE	I ODER IT	
GRUNDFLÄCHENZAHL	0,4 0,5	ORZ
GESCHOSSFLÄCHENZAHL	0,7 0,8	OFZ
GESCHLOSSENE BAUWEISE	g	
OFFENE BAUWEISE	o	
STRASSENBEGRENZUNGSLINIE	—	
GRENZE DES RÄUMLICHEN GELTUNGSBEREICHES	—	
AUFZUBEHENDENDE GRENZE · VORSCHLAG	—	
NEUE GRENZE · VORSCHLAG	—	


AUFGESTELLT  
GEM. § 2 ZIFFER 1 DES BUNDESHAUSEGEBETZES VOM 23. JUNI 1960 (BGBL. T. I S. 341)  
LEMWERDER, DEN 12. November 1970

*Keine*  
GEMEINDEDIKREKTOR



AUSGELEGT  
GEM. § 2, 6 DES BULBAUGES. IN DER ZEIT VOM 3. JUNI 1971 BIS 9. JULI 1971  
LEMWERDER, DEN 7. Juli 1971

*Keine*  
GEMEINDEDIKREKTOR



BESCHLOSSEN  
GEM. §§ 6 + 40 DER NIEDERSÄCHSISCHEN GEMEINDEORDNUNG VOM 29.9.1967 (NDS. GVBL. S. 383) UND DES GESETZES VOM 26.4.1968 (NDS. GVBL. S. 69) IN VERBINDUNG MIT DEM §§ 2 + 10 DES BUNDESHAUSEGEBETZES VOM 23.6.1960 UND DER VERORDNUNG ÜBER DIE BAULICHE NUTZUNG DER GRUNDSTÜCKE BAUNUTZUNGSVERORDNUNG IN DER NEUFASSUNG VOM 26.11.1968 DURCH DEN RAT DER GEMEINDE ALTENESCH AM 30. Juli 1971

LEMWERDER, DEN 2. August 1971

*Prohm* BÜRGERMEISTER  
*Keine* GEMEINDEDIKREKTOR



BEKANNTGEMACHT  
AM 1971 DURCH

LEMWERDER, DEN 1971

GEMEINDEDIKREKTOR

GENEHMIGT  
NACH § 11 DES BUNDESHAUSEGEBETZES V. 23. JUNI 1960 (BGBL. T. I S. 341) GEMÄSS VERFÜGUNG VOM 14. April 1972 DER PRÄSIDENT DES NIDERS. VERW. BEZIRKS OLDENBURG  
14. April 1972  
*Müller*  
IM AUFTRAG

